



REGIONE AUTONOMA DE SARDIGNA  
REGIONE AUTONOMA DELLA SARDEGNA  
ASSESSORADU DE SA DEFENSA DE S'AMBIENTE  
ASSESSORATO DELLA DIFESA DELL'AMBIENTE

Corpo Forestale e di Vigilanza Ambientale  
Servizio Territoriale Ispettorato Ripartimentale di Iglesias



## COMUNE DI NUXIS

Pubblicato all'Albo Pretorio

dal 12/12/2014 al 12/03/2015

Pubblicazione n. 1045

IL MESSO COMUNALE

IL SEGRETARIO COMUNALE

Dott. Daniele Giamporcaro



Provincia di Carbonia Iglesias

Comune di Nuxis

## Vincolo idrogeologico

(Art.1 Regio Decreto Legge 30 dicembre 1923 n. 3267)

## COMUNE DI NUXIS

Pubblicato all'Albo Pretorio

dal 29/04/2015 al 13/08/2015

Pubblicazione n. 562

IL MESSO COMUNALE

IL SEGRETARIO COMUNALE

Dott. Daniele Giamporcaro



FOGLI CATASTALI Comune di Nuxis

STAMPE FUORI SCALA

Dati aggiornati al 2008, forniti in formato DWG  
da Ass.to Reg.le EE.LL.

Servizio informativo territoriale regionale



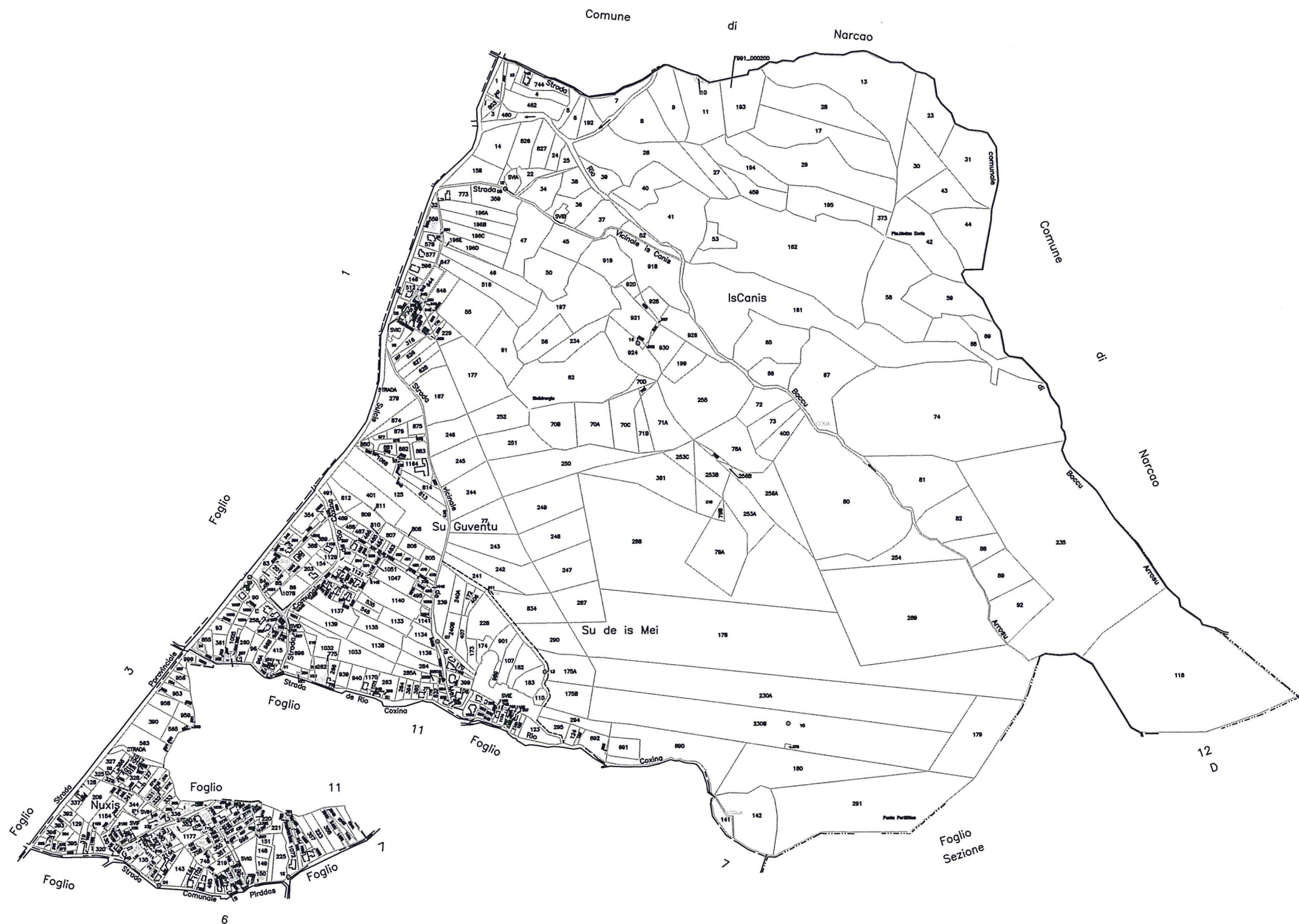
Il Direttore del Servizio

Dr. Alberto Sattanino



X= -92230  
Y= -33600

X= -92230  
Y= -33600



PROVINCIA DI CAGLIARI  
Comune di Nuxis  
Foglio N: 2

STAMPA FUORI SCALA

Scala di 1:4000  
X= -94630  
Y= -33600

X= -94630  
Y= -33600




X= -83200  
Y= -35790

X= -83200  
Y= -33390



PROVINCIA DI CAGLIARI  
Comune di Nuxis  
Foglio N. 4

STAMPA FUORI SCALA  
Scala di 1:4000





PROVINCIA DI CAGLIARI

## Comune di Nuxis

Foglio N: 6

STAMPA FUORI SCALA

Scala di 1:4000





$$Y = -32800$$
$$Y = -30400$$


Comune di Nuxis

X= -96900

Scala di 1:4000



X= -94400  
Y= -37100

X= -94400  
Y= -34700




PROVINCIA DI CAGLIARI  
Comune di Nuxis

Foglio N: 8

STAMPA FUORI SCALA

Scala di 1:4000

X= -95000  
Y= -37100







X= -95890  
Y= -30180

X= -95890  
Y= -33760



PROVINCIA DI CAGLIARI  
Comune di Nuxis  
Foglio N: 10

STAMPA FUORI SCALA  
Scala di 1:4000

X= -98290  
Y= -33760

X= -98290  
Y= -30180



X= -93565

Y= -32000

X= -93565

Y= -32000



PROVINCIA DI CAGLIARI  
Comune di Nuxis

Foglio N: 11

STAMPA FUORI SCALA

Scala di 1:1000

X= -94165

Y= -32000

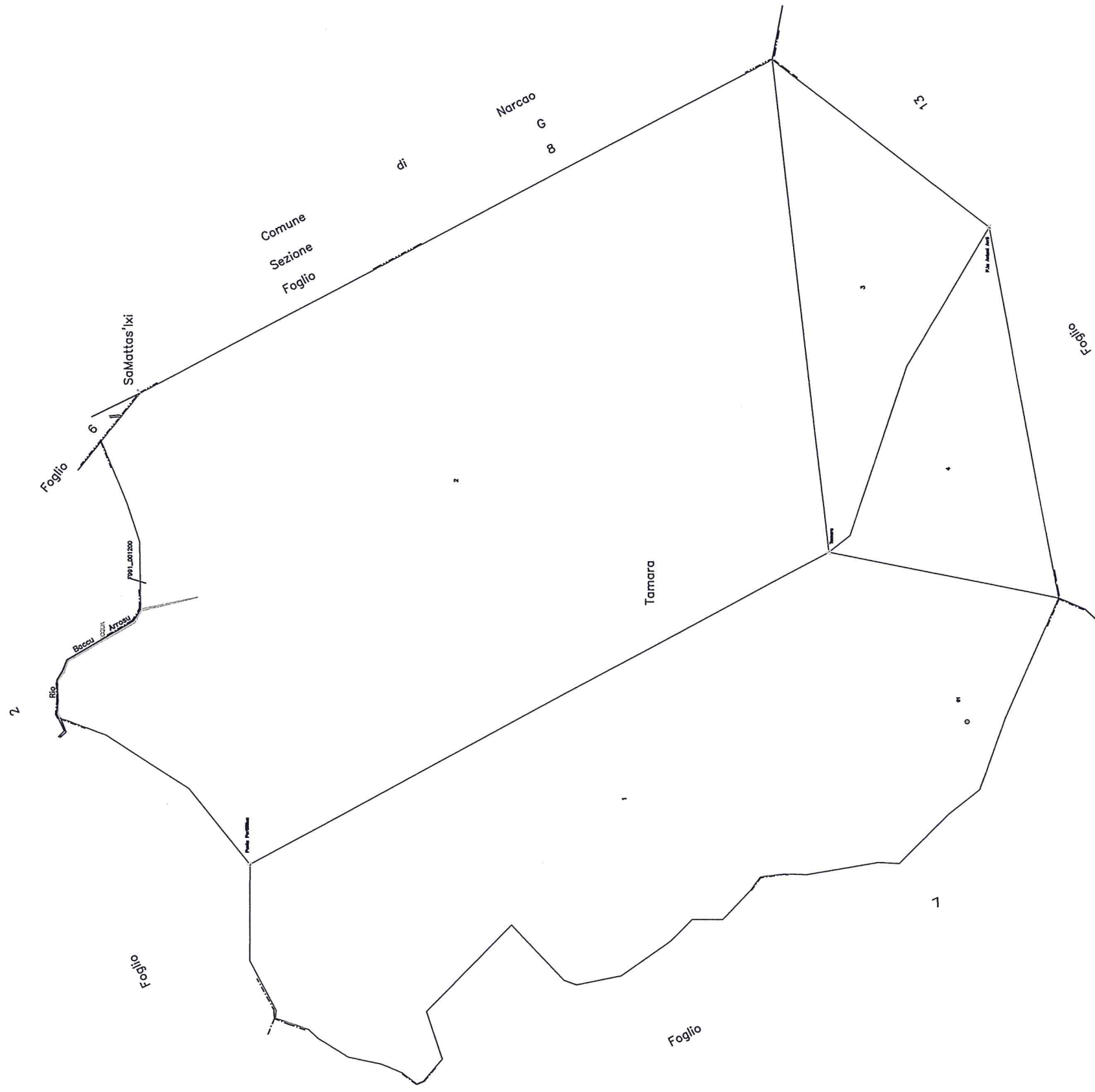
Y= -32000

X= -94165



X= -93150  
Y= -31750

X= -93150  
Y= -29350



PROVINCIA DI CAGLIARI  
Comune di Nuxis

Foglio N. 12

Corrispondente al foglio N.27  
del Comune di Nuxis

STAMPA FUORI SCALA

Scala di 1:4000

X= -96750  
Y= -29350

X= -96750  
Y= -31750



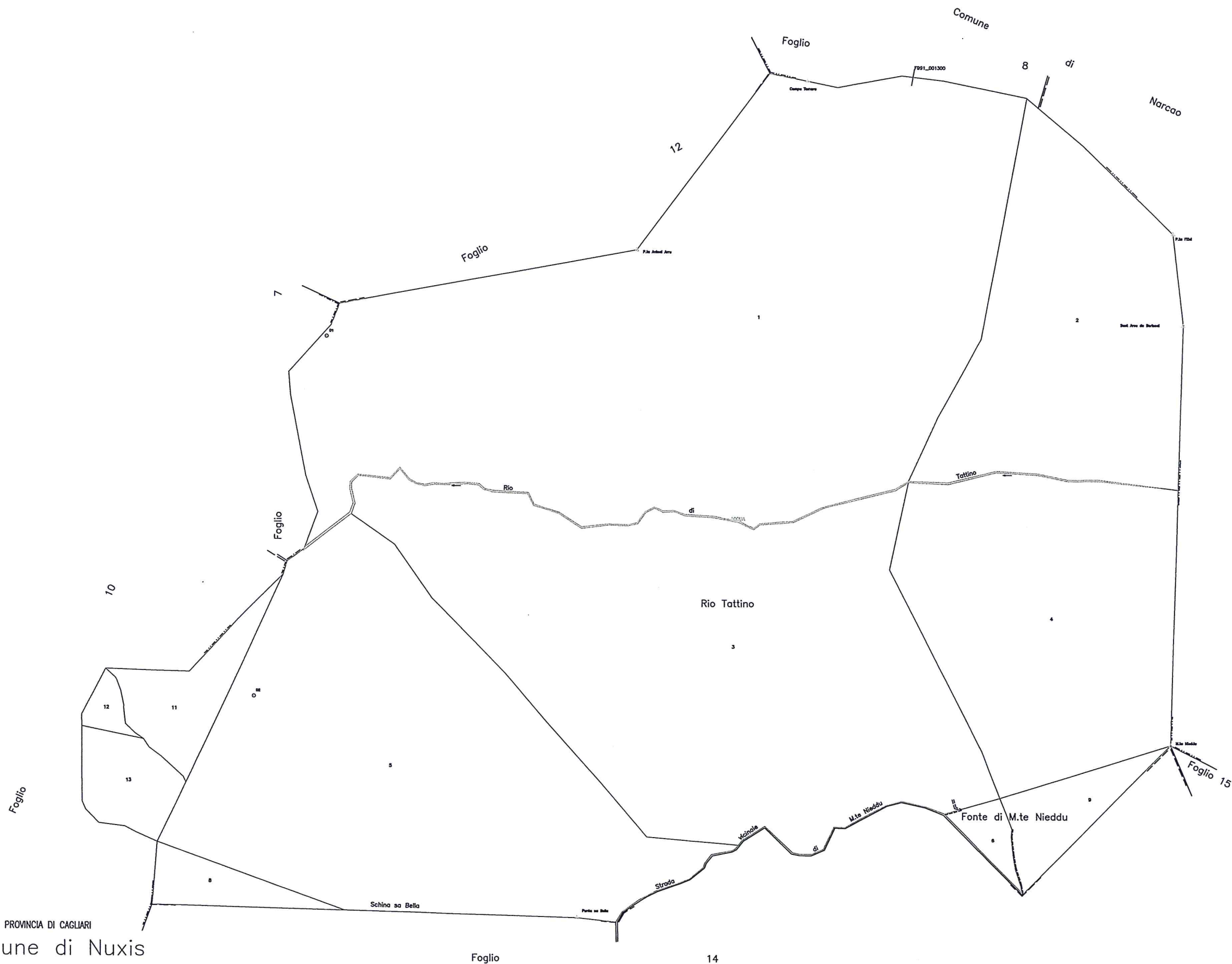


X= -95000

Y= -31650

X= -95000

Y= -31650



10 G

Foglio Sezione

Foglio 15

PROVINCIA DI CAGLIARI

Comune di Nuxis

Foglio N: 13

Foglio

14

STAMPA FUORI SCALA

Scala di 1:4000

X= -97400

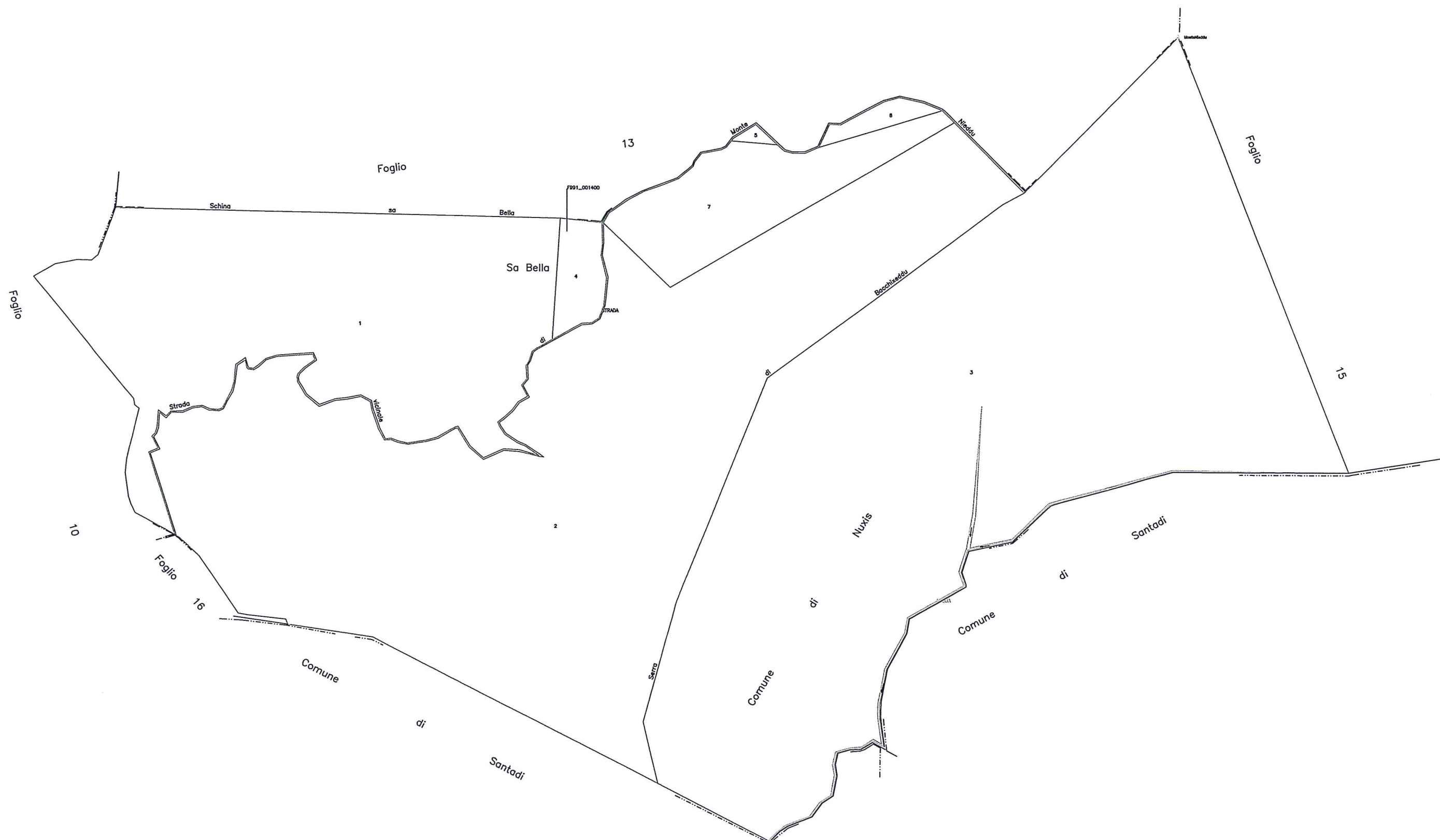
Y= -31650

X= -97400





X= -96600  
Y= -31400



PROVINCIA DI CAGLIARI  
Comune di Nuxis  
Foglio N: 14

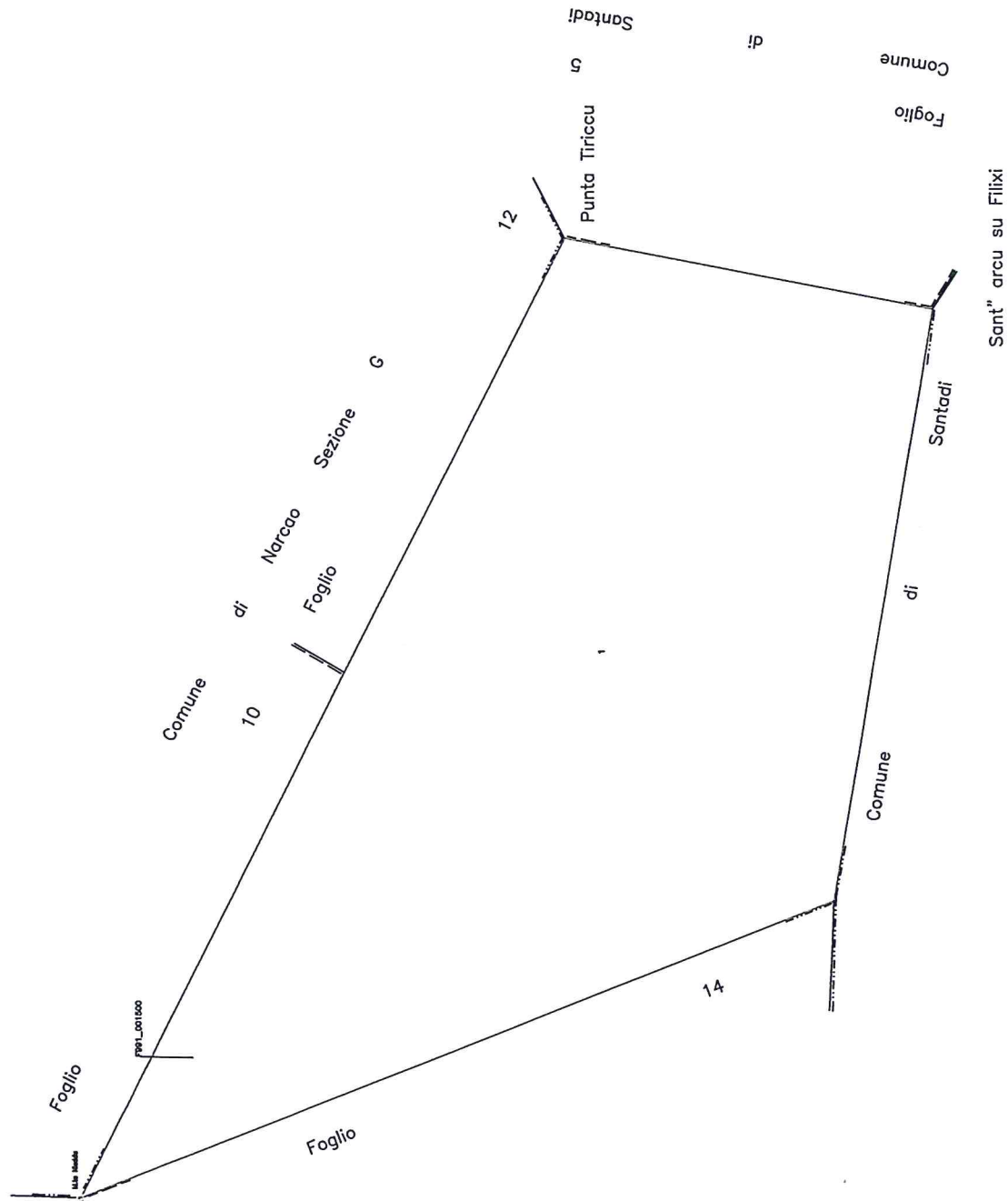
STAMPA FUORI SCALA  
Scala di 1:4000

X= -99000  
Y= -31400

X= -99000  
Y= -27800

X= -96500  
Y= -28100

X= -96500  
Y= -28500



PROVINCIA DI CAGLIARI  
Comune di Nuxis

Foglio N: 15

X= -100100  
Y= -28500

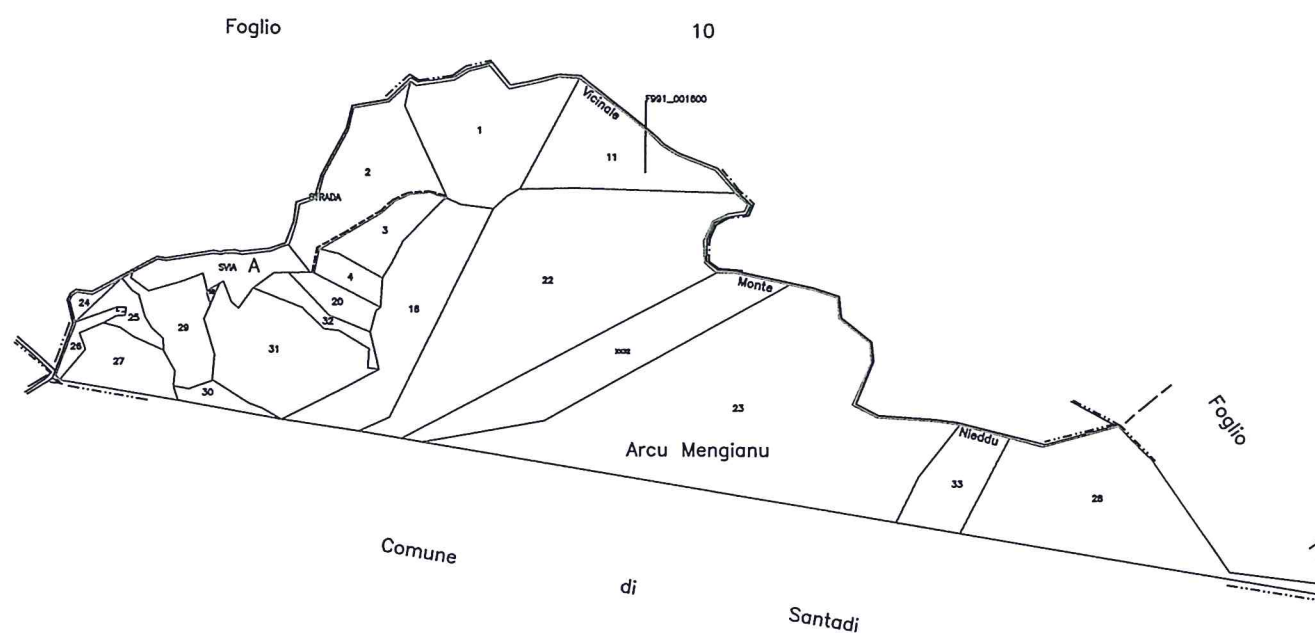
STAMPA FUORI SCALA

Scala di 1:4000





X= -97275  
Y= -33200



PROVINCIA DI CAGLIARI  
Comune di Nuxis  
Foglio N: 16

STAMPA FUORI SCALA  
Scala di 1:4000

X= -99675  
Y= -33200

X= -99675  
Y= -33600

X= -89850  
Y= -33220


X= -89850  
Y= -32020



PROVINCIA DI CAGLIARI  
Comune di Narcao Foglio N. 702  
Corrispondente al foglio N. 17  
del Comune di Nuxis

X= -91450  
Y= -33220

STAMPA FUORI SCALA  
Scala di 1:2000





PROVINCIA DI CAGLIARI  
Comune di Narcao  
Foglio N: 703

Corrispondente al foglio N. 18  
del Comune di Nuxis

STAMPA FUORI SCALA  
Scala di 1:4000  
X= -91600  
Y= -29300



X= -90800

Y= -32200

X= -90800

Y= -31000



Comune di Narcao

PROVINCIA DI CAGLIARI

Foglio N: 705

X= -92500  
Y= -32200

Comune di Santadi

Corrispondente al foglio N.20  
del Comune di Nuxis

STAMPA FUORI SCALA

Scala di 1:2000



X= -90500

Y= -31500

X= -90500  
Y= -29100



PROVINCIA DI CAGLIARI  
**Comune di Narcao**

Foglio N: 706

Corrispondente al foglio N.21  
del Comune di Nuxis



STAMPA FUORI SCALA  
Scala di 1:4000  
X= -94100  
Y= -29100



X= -90700  
Y= -29900

X= -90700  
Y= -27500




PROVINCIA DI CAGLIARI  
Comune di Narcao

Corrispondente al foglio N.22  
del Comune di Nuxis

Foglio N: 707

STAMPA FUORI SCALA

Scala di 1:4000





X= -92100  
Y= -28200

X= -92100  
Y= -30600



STAMPA FUORI SCALA  
Scala di 1:4000

Corrispondente al foglio N.23  
del Comune di Nuxis

Foglio N: 708

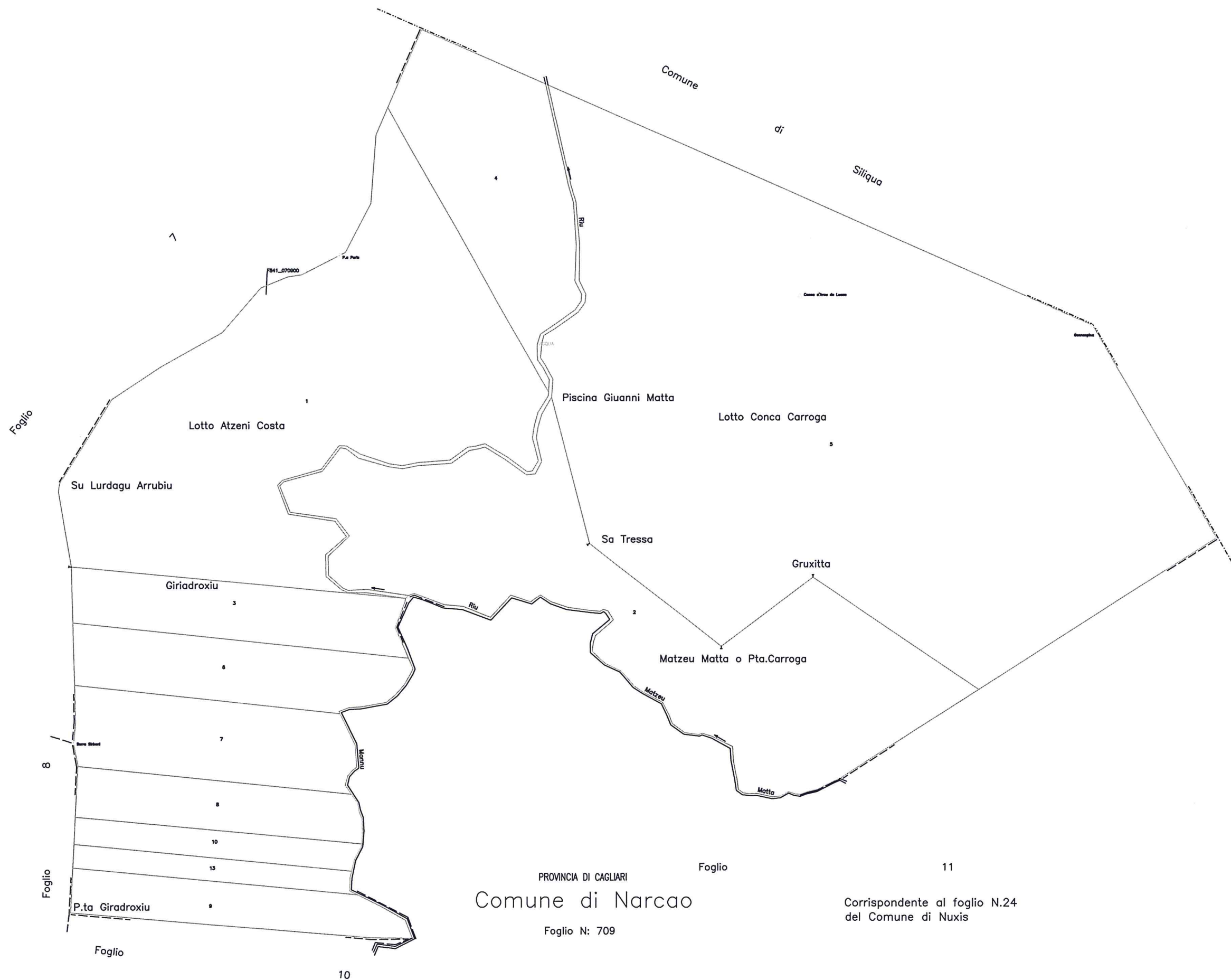

# Comune di Narcao

PROVINCIA DI CAGLIARI



X= -95700  
Y= -30600

X= -91900  
Y= -29000



X= -94300  
Y= -29000

X= -94300  
Y= -29400

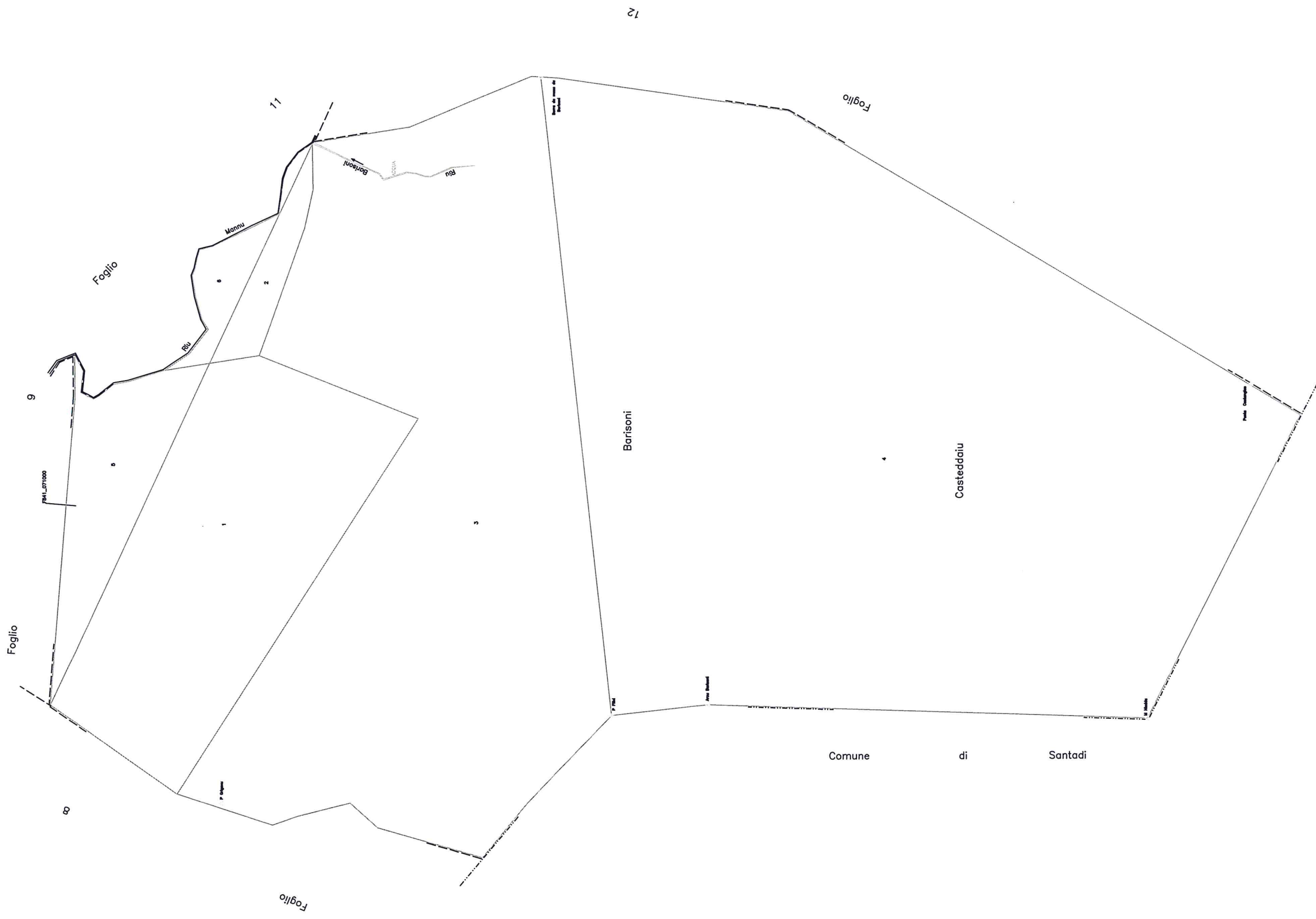
PROVINCIA DI CAGLIARI  
Comune di Narcao  
Foglio N: 709

Corrispondente al foglio N.24  
del Comune di Nuxis

STAMPA FUORI SCALA  
Scala di 1:4000

X= -93500  
Y= -28800

X= -93000  
Y= -29200



Corrispondente al foglio N.25  
del Comune di Nuxis

PROVINCIA DI CAGLIARI  
Comune di Narcao

Foglio N: 710

STAMPA FUORI SCALA  
Scala di 1:4000



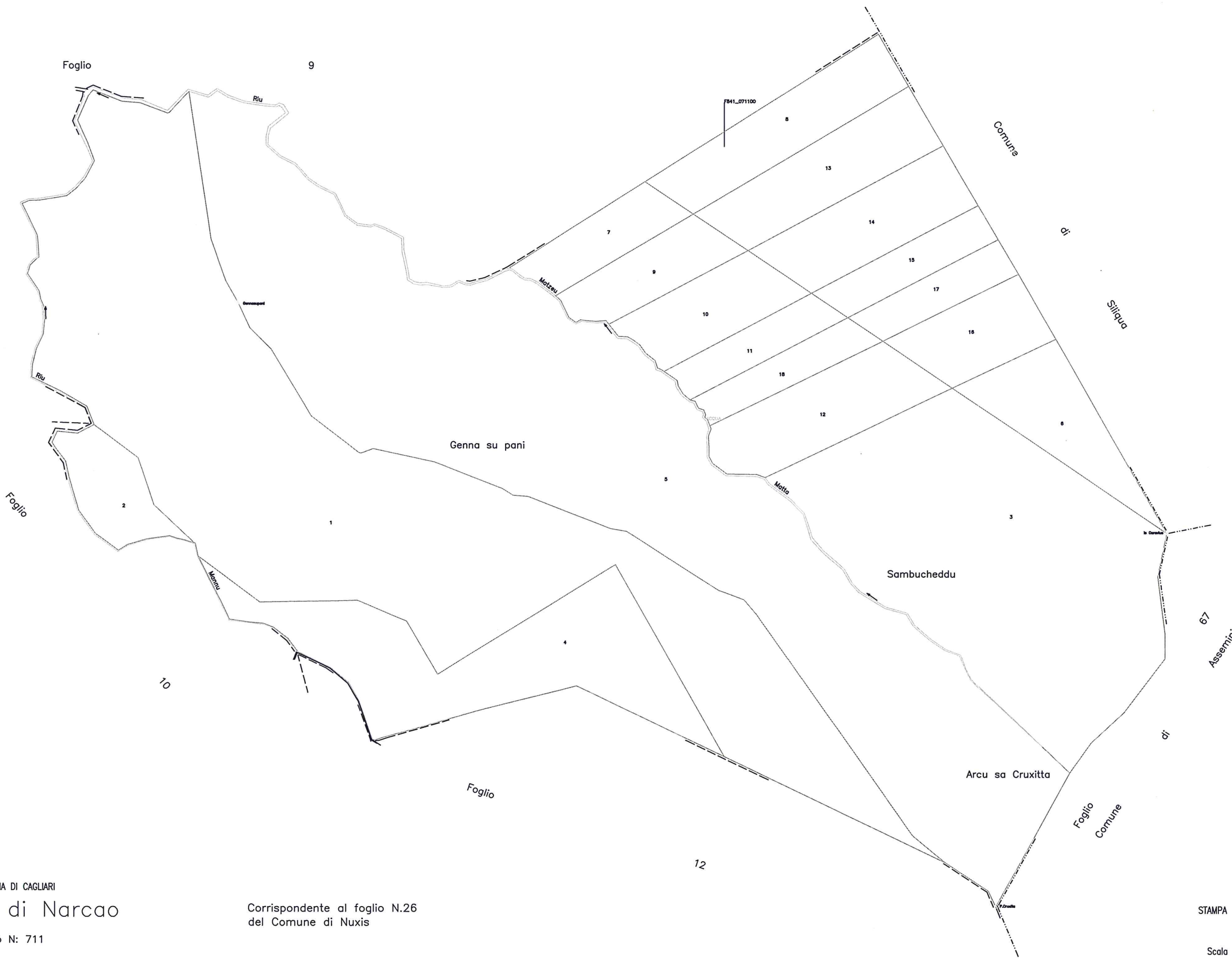
X= -97500  
Y= -29200





X= -93200

Y= -28300



PROVINCIA DI CAGLIARI  
Comune di Narcao  
Foglio N: 711

Corrispondente al foglio N.26  
del Comune di Nuxis

STAMPA FUORI SCALA

Scala di 1:4000

X= -95600

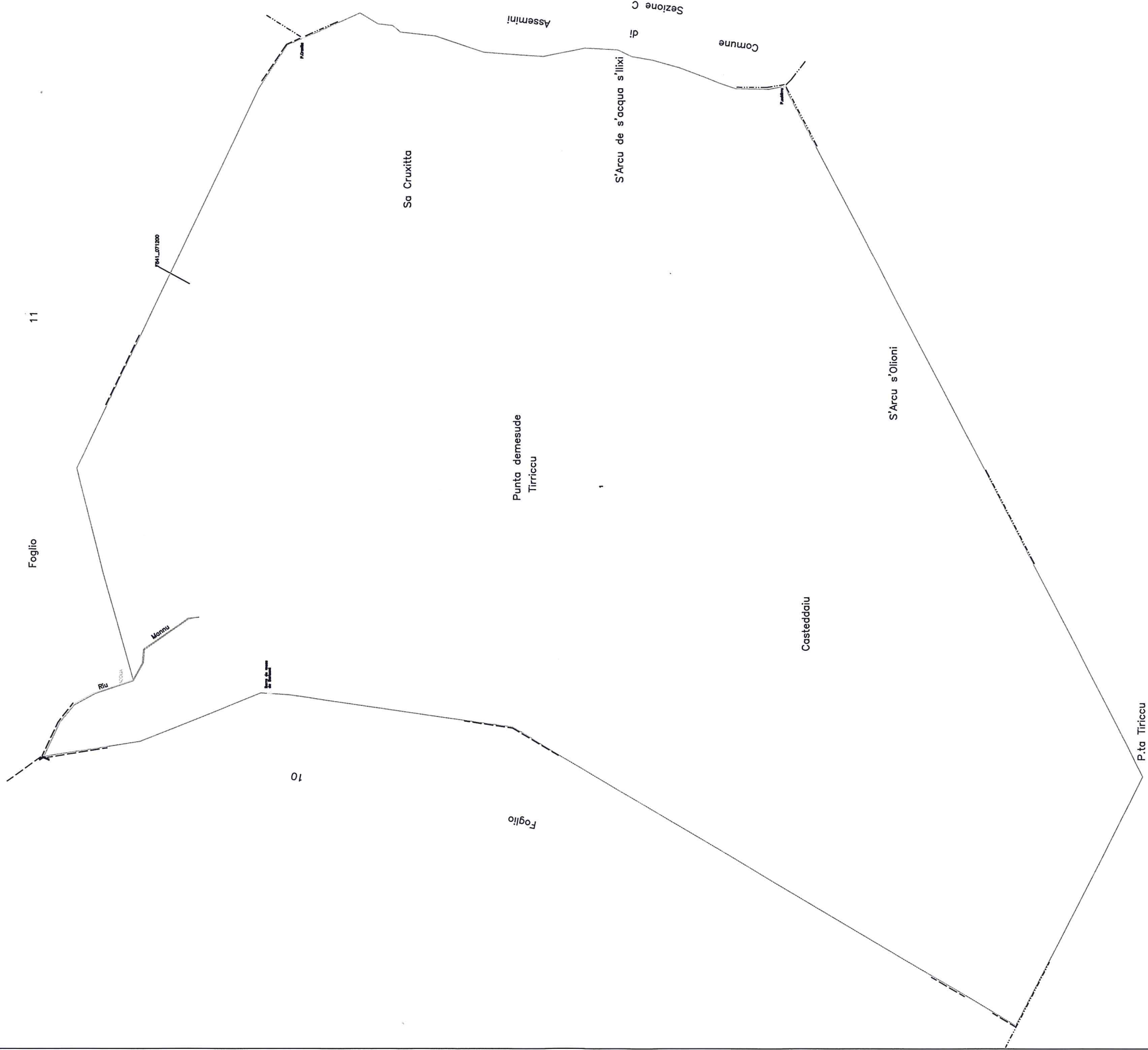
Y= -28300

X= -95600

Y= -24700

X= -94300  
Y= -27880

X= -94300  
Y= -25480



Comune di Narcao  
di Santadi

PROVINCIA DI CAGLIARI

Comune di Narcao

Corrispondente al foglio N. 27  
del Comune di Nuxis

Foglio N: 712

STAMPA FUORI SCALA

X= -97900  
Y= -27880

Scala di 1:4000



SVILUPPI FOGLIO N.2

